Libero Consorzio di Palermo

Comune di Partinico

Settore Urbanistica - S.U.A.P. e Sportello Europa

90047 - Viale della Regione, 27 - Tel. 0918914262

OGGETTO: Modifica della delimitazione del centro abitato ai sensi dell'art. 4 D.lvo 285/92 C.d.S. e art. 5 comma 6 del D.P.R. 495/92, ad integrazione della deliberazione di G.M. n.97/2016

TAV. 1

CARTOGRAFIE

I Progettisti

Geom. Gerardo la Franca

Geom. Lucio Lio

Il Responsabile del Settore

Arch. Anna Maria Rizzo

Visto: Il Sindaco

Dott. Salvatore Lo Biundo

Visti e Approvazioni

Allegato "A" alla deliberazione di G.M. nÁ_____ del _____

Cartografia

Scala 1:10000

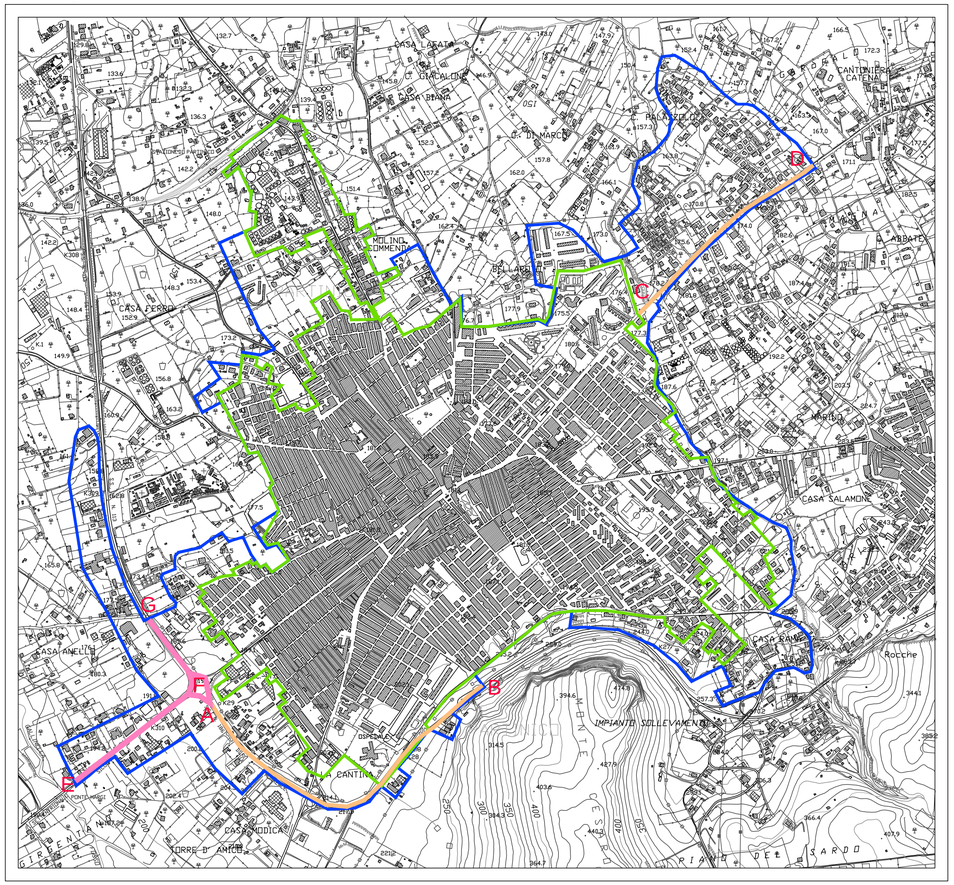

Stralcio P.R.G.

Scala 1:10000

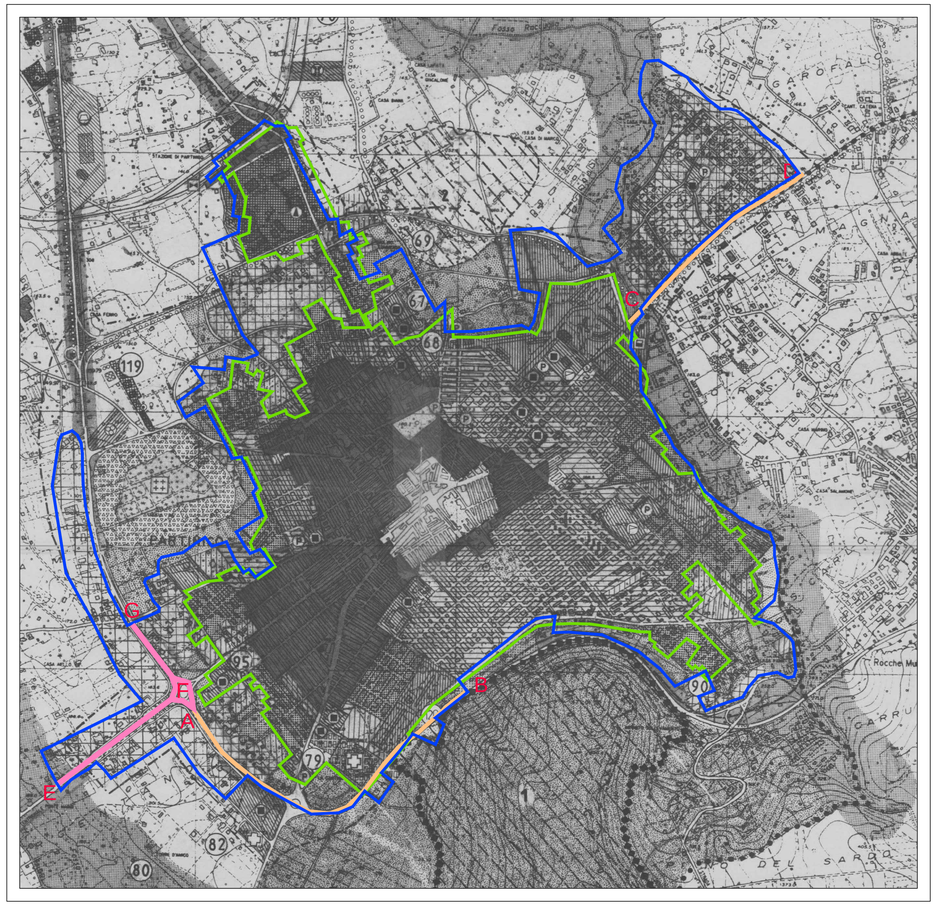

Aggiornamento della delimitazione del centro abitato ai sensi dell'art. 4 D.lvo 285/92 C.d.S. e art. 5 comma 6 del D.P.R. 495/92

Delimitazione del centro abitato ai sensi dell'art. 4 del D.L. nÁ285 del 30/04/1992 approvata dalla G.M. con deliberazione nÁ230 del 10/05/1994

A B C D Tratto di strada presa in carico con Deliberazione di G.M. nÁ97 del 17/06/2016

E F G Tratto di strada da prendere in carico

Schematizzazione limite centro abitato

Estratto dalla Deliberazione di G.M. nÁ97/2016

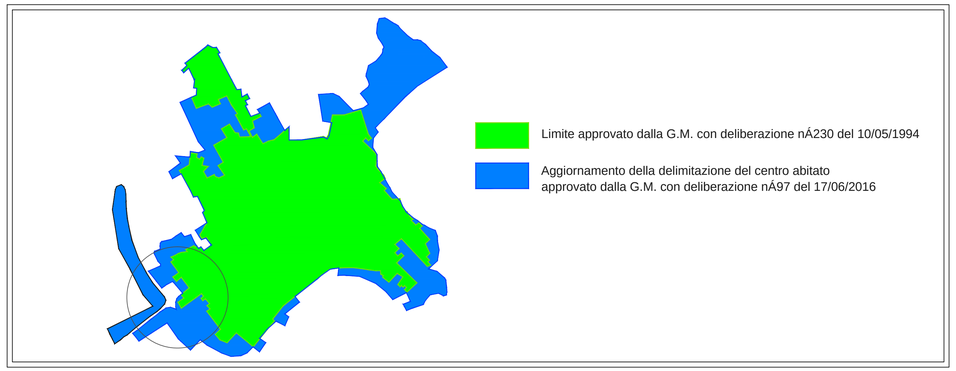
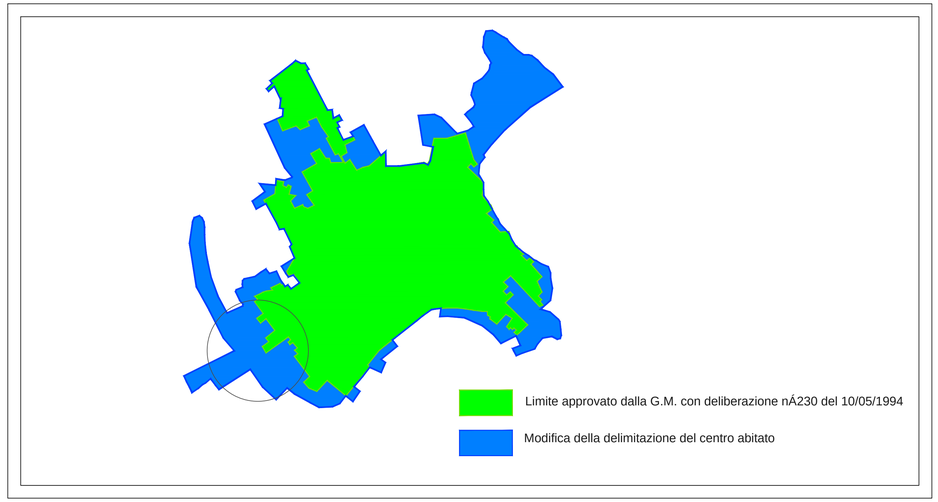
Schematizzazione limite centro abitato